

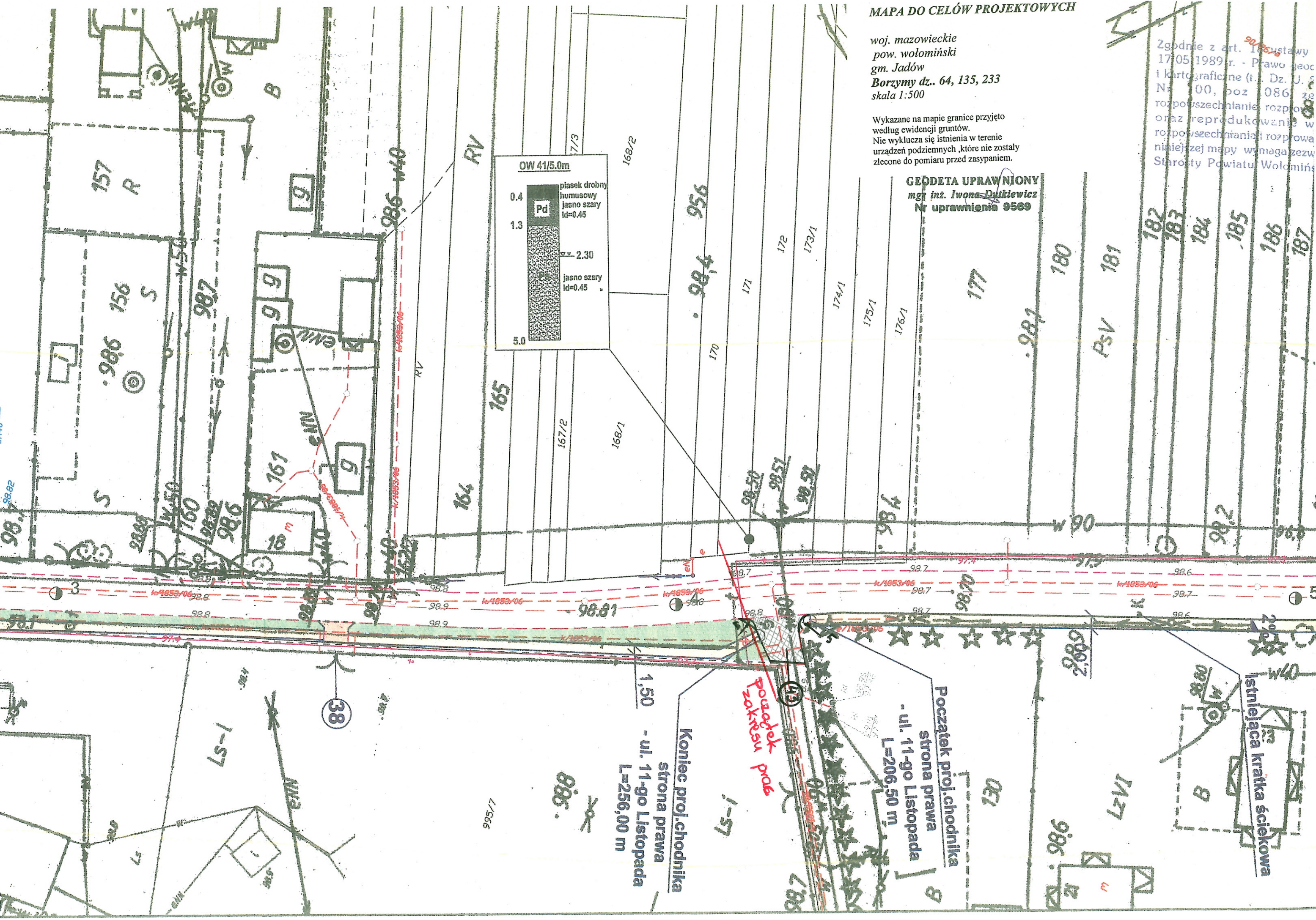

MAPA DO CELÓW PROJEKTOWYCH

woj. mazowieckie
pow. wołomiński
gm. Jadów
Borzymy dz.. 64, 135, 233
skala 1:500

Wykazane na mapie granice przyjęto według ewidencji gruntów. Nie wyklucza się istnienia w terenie urządzeń podziemnych, które nie zostały zlecone do pomiaru przed zasypaniem.








Zgodnie z art. 18 ustawy 17.05.1989 r. - Prawo geodezyjne i kartograficzne (t.j. Dz. U. z 1990 r. Nr 00, poz 086) ze zmianami, rozpowszechnianie, rozprowaianie i reprodukcowanie w innych formach niniejszej mapy wymaga zezwolenia Starosty Powiatu Wołomińskiego.

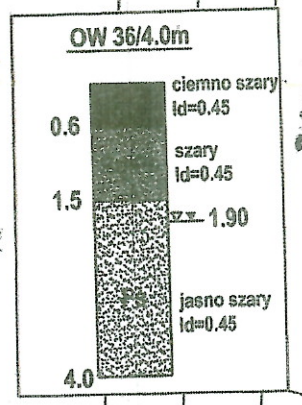
GEODETA UPRAWNIONY
mg inż. Iwona Dątkiewicz
Nr uprawnień 9589



Zgodnie z art. 18 ustawy z dnia 17.05.1989 r. - Prawo geodezyjne i kartograficzne (t.j. Dz. U. 2000 r. Nr 00, poz. 086, ze zm.) rozpowszechnianie, rozprowadzanie oraz reprodukcje w celu rozpowszechniania rozprowadzania niniejszej mapy wymaga zezwolenia Starosty Powiatu Wołomińskiego

LEGENDA:

-  - proj. nawierzchnia z kostki brukowej bet. gr. 6 cm (Nostalit) - chodniki
-  - proj. nawierzchnia z kostki brukowej bet. gr. 8 cm (Nostalit) - zjazdy
-  - zieleńce
-  - obrzeże bet. 8x30
-  - krawężnik bet. wystający bet. 15x30
-  - krawężnik bet. obniżony 15x22
-  - zjazdy



PHUB "TRASA" Sp. z o.o. Biuro Projektów ul. Żeromskiego 7 21-500 Biała Podlaska		Skala 1:500
Inwestor:	Powiat Wołomiński z siedzibą w Wołominie ul. Prądzyńskiego 3 05-200 Wołomin	Nr rys. 2.2
Zadanie	Przedbudowa drogi powiatowej Nr 4339W i drogi powiatowej Nr 4343W w msc. Borzymy polegająca na budowie chodnika wraz ze zjazdami	Data 12.2011
Nazwa rysunku	Plan Zagospodarowania Terenu - ul. 11-go Listopada	Nr upr. / spec.
Projektant	mgr inż. Marek Korneluk	LUB/0216/POOD/08
Asystent projektanta	mgr inż. Tomasz Mikołajuk	
Sprawdzający	inż. Leszek Horeglad	319/BP/86 <i>Horeglad</i>

